

Vilniaus senamiestis, naujamiestis ir mikrorajonai. 10 urbanistinių idėjų.

Vilniaus Užupio gimnazija 2023m.

Darbą parengė 3D klasės mokiniai:

Mantas Butkevičius, Oryna Chernikova, Eimantė Dragūnaitė

Tikslas

Supažindinti su urbanistinės idėjos sąvoka, rasti idėjų pavyzdžių skirtinguose Vilniaus mikrorajonuose. Pristatyti surastus pavyzdžius ir sudominti auditoriją.

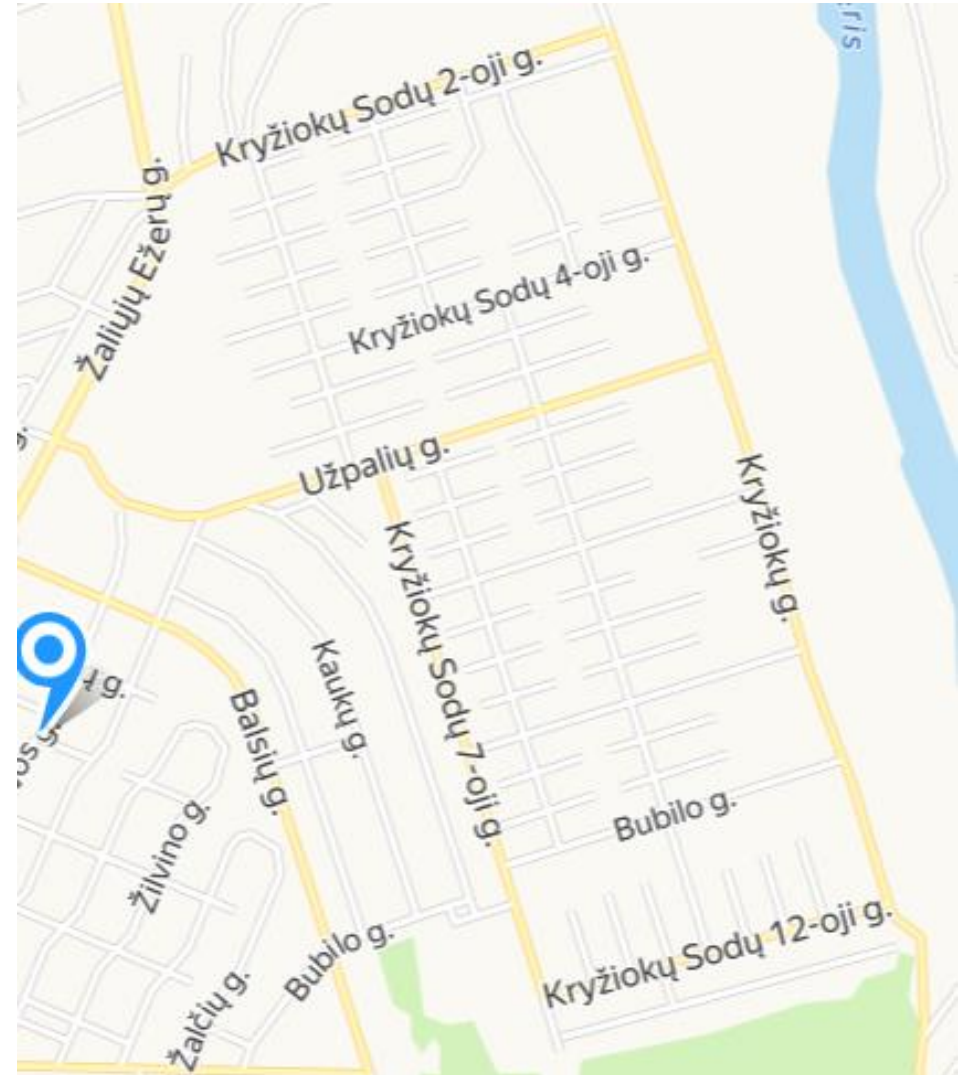
*Kas yra
urbanistinė
idėja?*

*Urbanizacijos idėjos esmė yra ją pritaikyti
taip, kad žmonėms būtų patogiu ir saugu
pasiekti tašką B iš taško A ir kad viskas
atrodytų estetiškai.*

1. Tinklinė gatvės struktūra

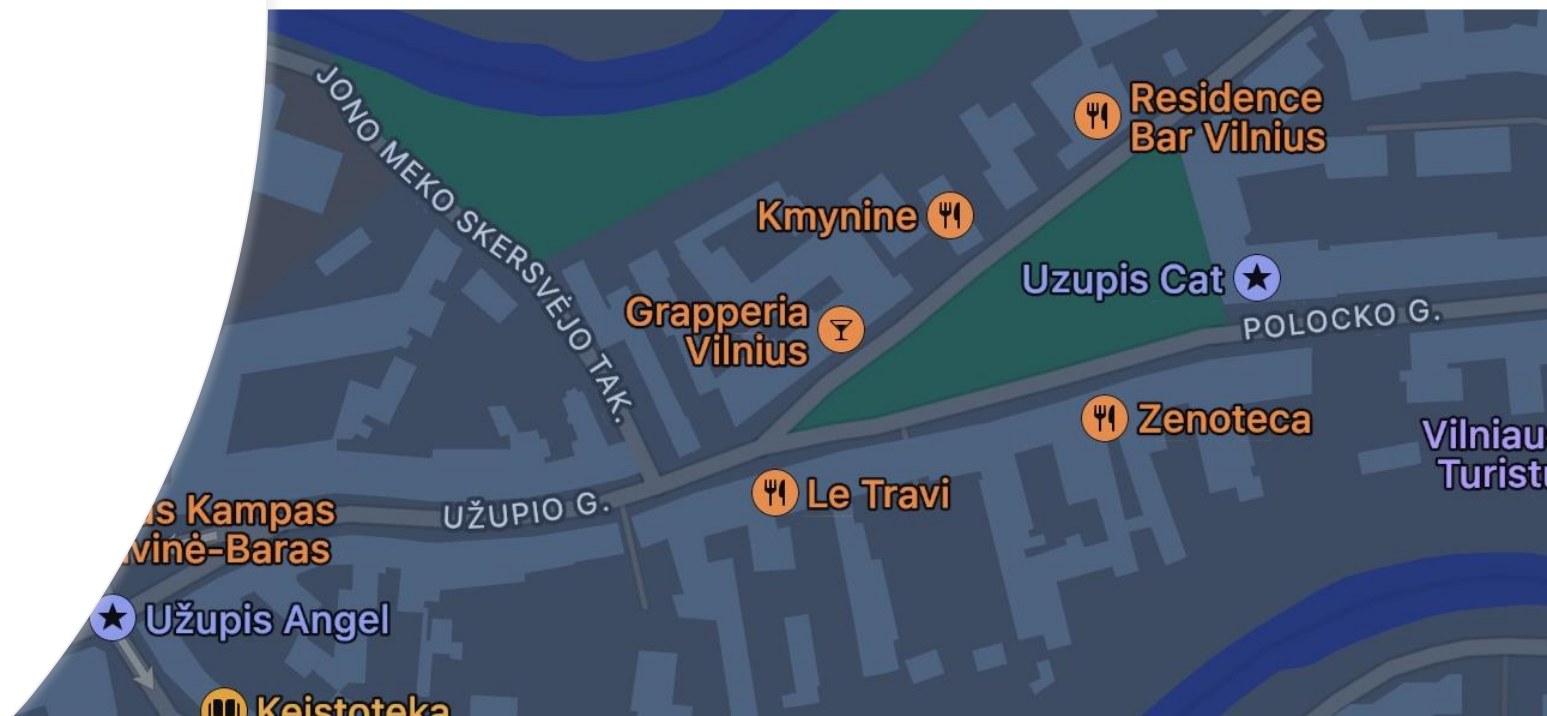
Tinklinis gatvių išsidėstymas yra pagrindinė šiuolaikinė miesto planavimo struktūra. Tai miesto plano tipas, kuriame gatvės eina stačiu kampu viena į kitą ir sudaro „tinklelį“.

Vilniuje šią vietą galima rasti Balsių mikrorajone.



2. „Vėduoklinė“ gatvės struktūra

Vėduoklinė gatvių tinklo sistema yra būdinga Vilniaus senamiesčiui ir senesniems rajonams. Gatvės išsišakoja iš vienos vietos, dažniausiai aikštės.



3. *Žaliosios erdvės*

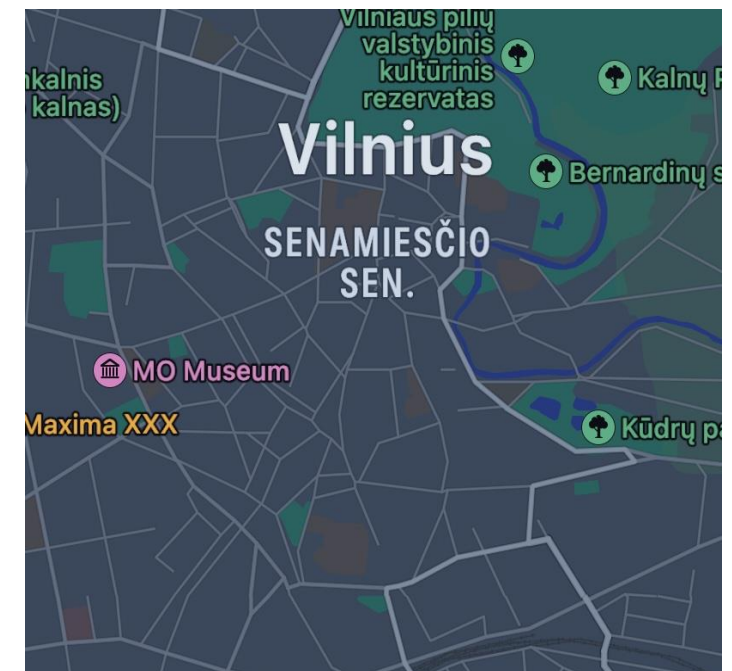
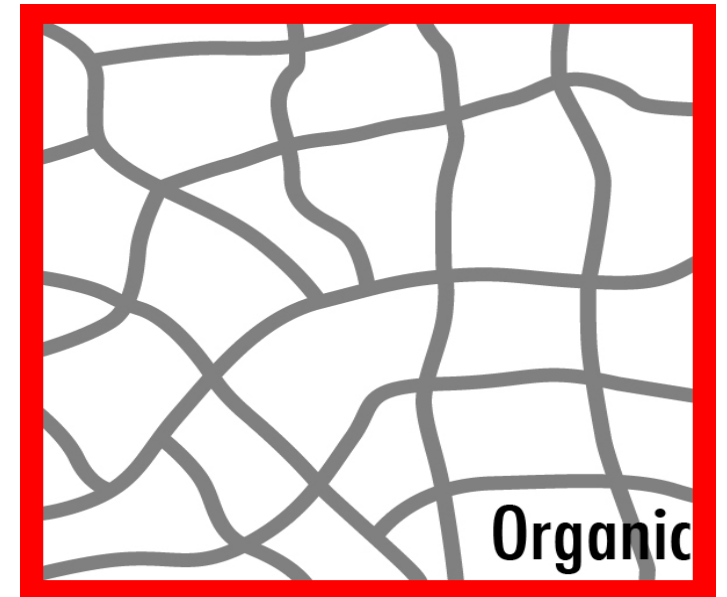
Prezidentūros rūmų esantis parkas.

Trijų skirtingų Vilniaus mikrorajonų apsuptyje (Karoliniškių, Žvėryno ir Naujamiesčio) esantis Vingio parkas.



4. *Ekologiškų gatvių struktūra*

Ekologiškos gatvės eina visais būdais. Jos prasideda ir baigiasi atsitiktinai. Idealiu atveju gatvės sudaro minėta tinkline gatvės struktūrą, bet tai pasitaiko rečiau. Vilniuje, Senamiestyje vyrauja ekologiškos gatvių struktūros principas.



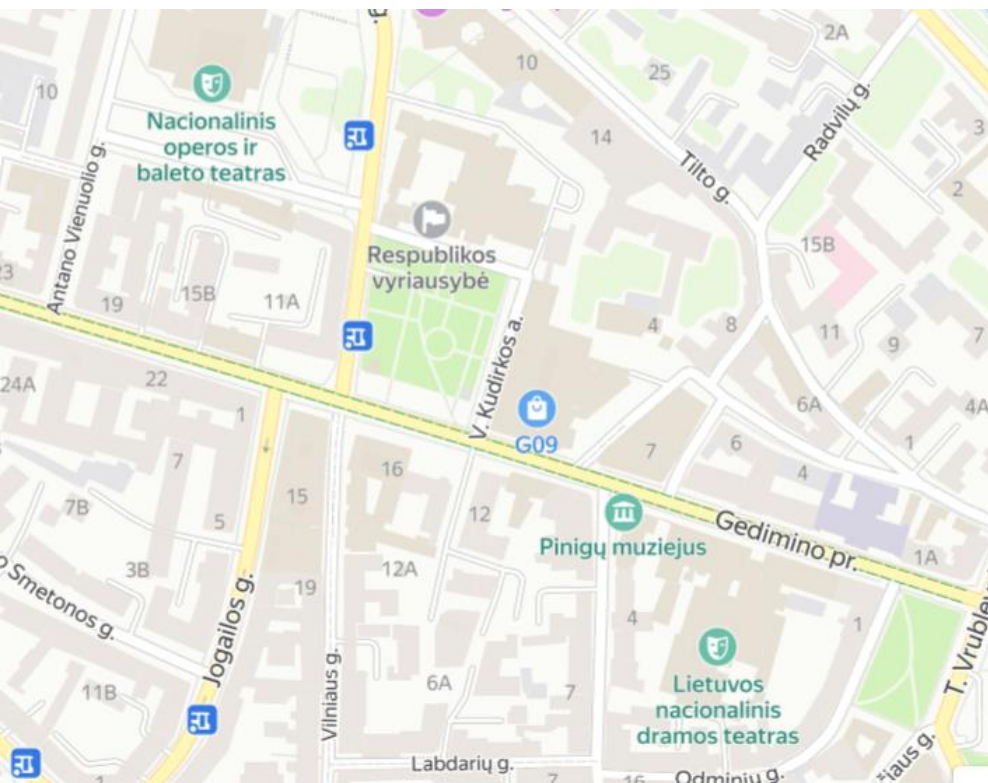
5. Tiltas jungiantis parką su mikrorajonu

Vingio parko tiltas –
vienas ilgiausių pėsčiųjų ir
dviratininkų tiltų
sostinėje. Šis tiltas per
Nerį jungia Žvėryno
mikrorajoną su Vingio
parku.





6. Gedimino prospektas - gatvė, kurioje svarbiausi traukos centrai yra vienoje vietoje



Pagrindinėje ir vienoje plačiausioje
Vilniaus gatvėje įsikūrė gyvenamieji
namai, prekybos centrai, kultūros traukos
centrai.

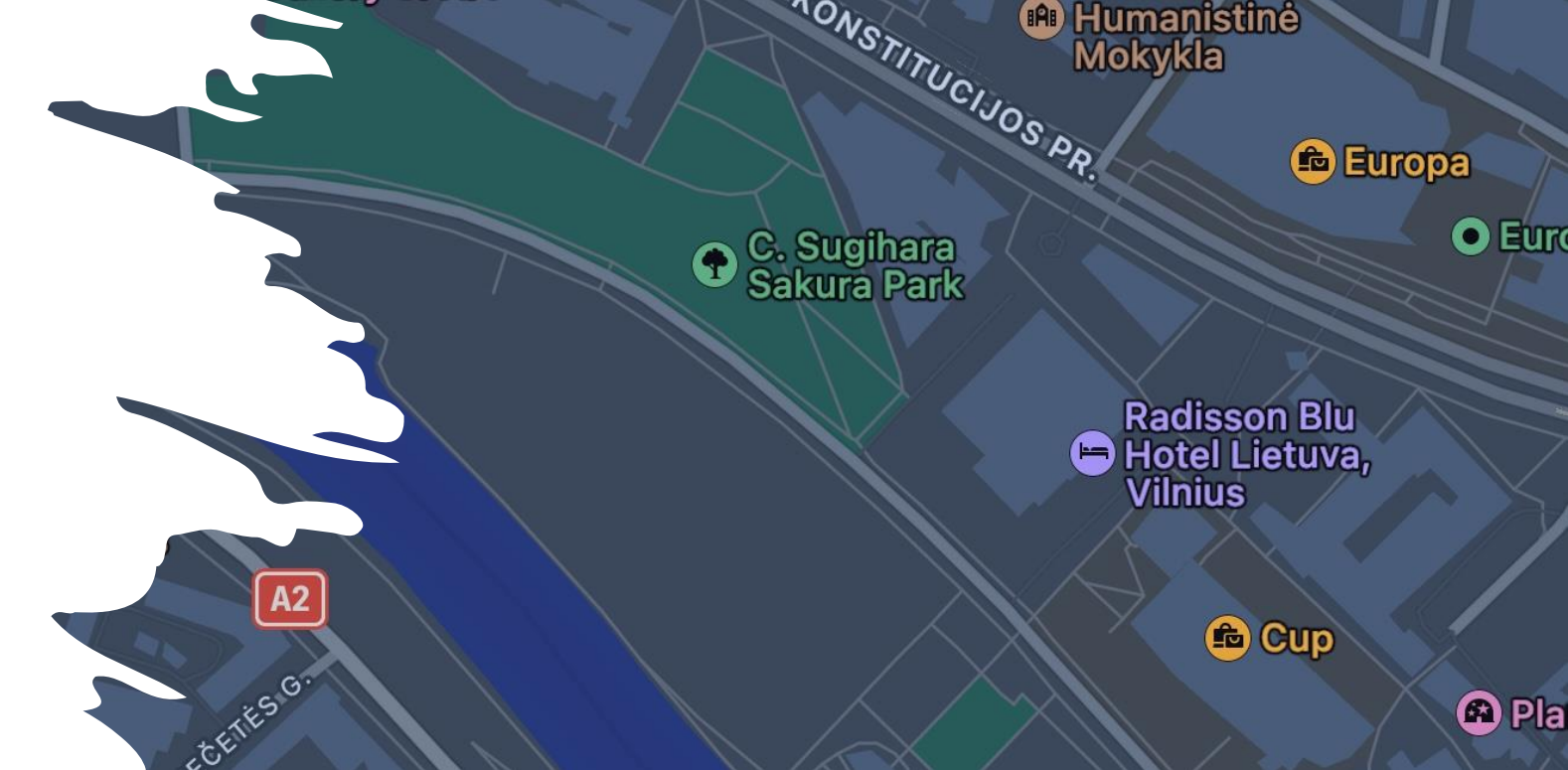
7. Gatvė jungianti dvi skirtingas miestų puses

Antra pagal ilgį Geležinio Vilko gatvė, prasidedanti Savanorių-Laisvės prospektų žiede, o baigiasi Molėtų plente. Gatvėje leidžiamas didžiausias greitis visame Vilniuje – 80km/h.



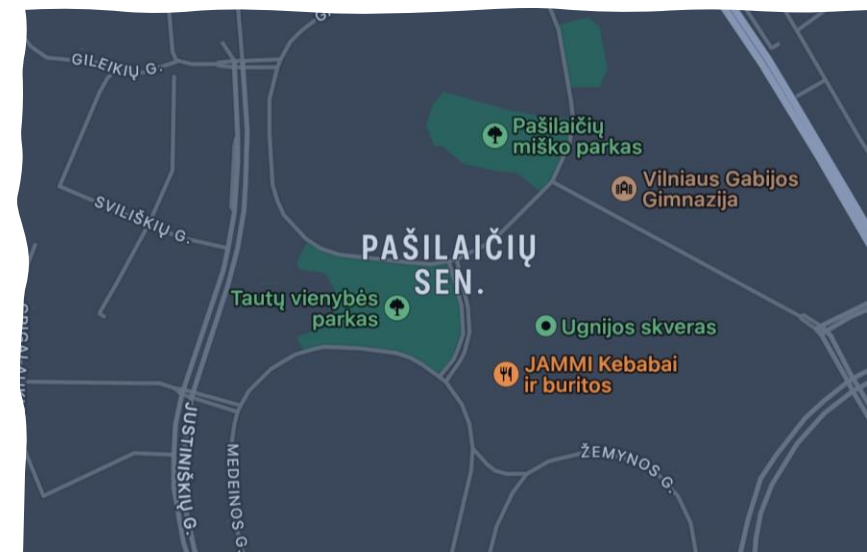
8. Urbanistinė kalva

Urbanistinė kalva yra mieste esantis išskirtinis, kelių arba keliolikos pastatų darinys. Vilniuje Konstitucijos prospekto urbanistinę kalvą sudaro Vilniaus miesto savivaldybės pastatas, aukščiausias statinys Baltijos šalyse (149 metrai) ir kiti pastatai.

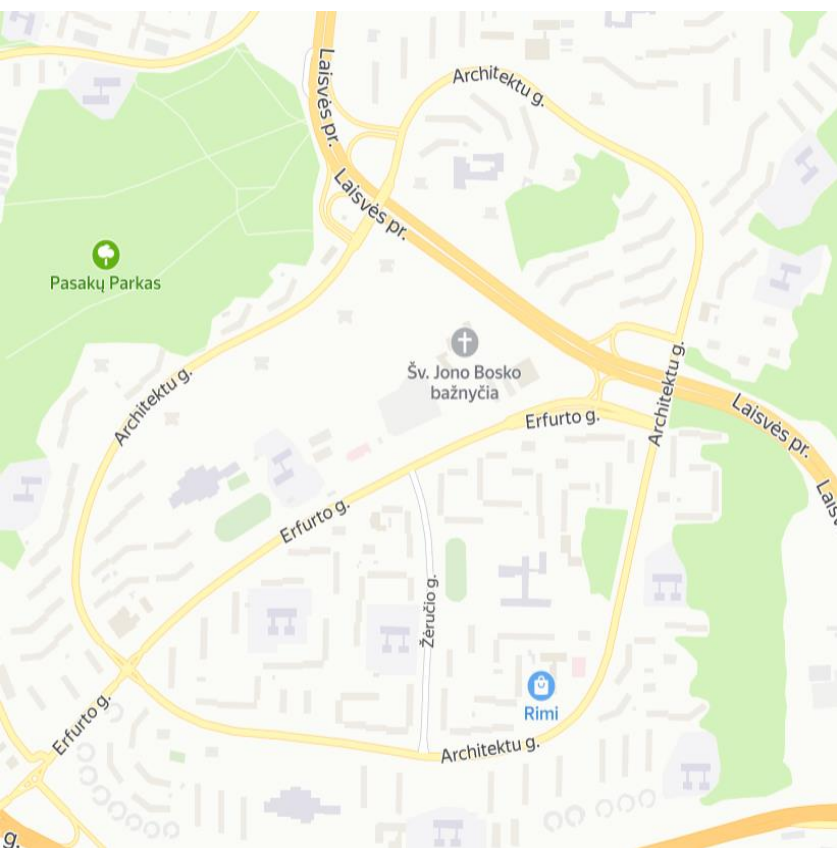


9. Pašilaičių gyvenamųjų namų kvartalų išsidėstymas „žieduose“

Pašilaičių gatvės – Medeinos, Žemynos ir Gabijos - yra unikalios struktūros. Jos primena „žiedus“, kurių viduje yra gyvenamųjų namų kvartalai.



10. Architektų gatvė – mikrorajonų jungiamoji sistema



Lazdynuose yra keturių mikrorajonų sistema su visus juos jungiančia Architektų gatve, kuri tiek forma, tiek ilgiu panaši į senojo Vilniaus gynybinę sieną.



Išvados

- Pristatėmė Vilniaus mikrorajonų urbanistinės idėjas.
- Pateikėme pavyzdžius.
- Supažindome auditoriją su urbanistinės idėjos sąvoka ir esme.





Šaltiniai

- https://lt.wikipedia.org/wiki/Pagrindinis_puslapis
- <https://www.clearpointstrategy.com/types-of-urban-planning/>
- <https://www.openhousevilnius.lt/>
- <https://neakivaizdinisvilnius.lt/studijos/lazdynai/>

A group of approximately 18 students are sitting on a long wooden bench in an outdoor setting. They are dressed in casual, autumn-appropriate clothing like jackets and sweaters. Behind them is a large, light-colored building with many windows. The ground in front of the bench is paved with cobblestones, and there is a brick path leading towards the foreground. The scene is framed by a white circular border.

Kiti klasēs darbai

Knygos puslapiai




Darbą atliko: Valentinas Deimantas Alekna ir Robertas Staniulis

Erdvinis modelis jau egzistuojančių Vilniuje architektūrinių objektų



Darbą atliko: Emilija Pobedonoscevaitė, Luka Garlaitė, Tėja Gro, Austėja Klimkevičiūtė

Komiksas




Darbą atliko: Kristijonas Petrauskas ir Paulius Jonas Budka

Meninė nuotrauka



Darbą atliko: Luka Žukauskytė ir Goda Misiūnaite
Pavadinimas: „Šiuolaikinis Pokalbis“

Suvenyras – Vilniui 700



Darbą atliko: Mindaugas Šidla

Reklama apie Vilnių

Prisikėles“ Lukiškių kalėjimas 2.0

2007 metais globojęs kalinius ir šis siurpas ne vienam lietuviui, metais statinys "atgijo" ir Lukiškių kalėjimas kviečia atrasti asaptinę teritoriją bei pajusti jostinę atmosferą.

- ★Naktinė/ dieniė ekskursija po kaliniė kameras
- ★Vilniaus ledo čiuožykla (veikia iki 02-28)
- ★ Naujų filmų peržiūra spektakliai
- ★Maisto bei gėrimų baras

Koncertai, anginiai, DJ pasirodymai

KIŲ IMAS 2.0

Ei, jaunuoliai!

Buvęs pramoninis rajonas šiandien tapo kultūros ir laisvalaikio centru.

Naujamiestis siūlo veiklas bei rduotuves visoms amžiaus ėms, ypatingai didelį dėmesį skiria jaunuoliams.

Naujamiestyje atrasite muziejų, bažnyčias, įvairias parduotuves, cerkves ir visapusįką naktinį gyvenimą.

Naujamiėsčio pramoninis įvaizdis išsiskiria nuo kitų miestų rajonų, todėl tu, jaunuoli, turi apsilankyti ir pajusti NAUJĄ MIESTO dvasią!

VILNIAUS MIESTAS KVICIA SENJORUS NUSIKELTI Į ATEITĮ

PAUPYS

LAUKS: GIŠKAS TAKELIS PALEI VILNEĖ UJAI ĮSIKURĘ VERSLAI, SIŪLANTYS ĮVAIRIAS PASLAUKES DMŪS RENGINIAI RMANIŠKASIS PAUPIO TURGUS ASAKA" KINO TEATRAS RINTYS PASTATAI IR DAR DAUG KITŲ VEIKLŲ.

DAUGIAU INFORMACIJOS: [HTTPS://PAUPYS.LT/](https://paupys.lt/)

Darbą atliko: Taurus Šliužas, Tėja Ženevičiūtė, Indrė Miniotaitė

Ekskursija po Vilnių

<https://www.youtube.com/watch?v=WorLqOaly6Q>

Darbą atliko: Paulina Rusonytė, Austėja Luka Gajevskytė, Ugnė Bendikaitė

Miniatūra




Darbą atliko: Austėja Kuoraitė, Ignas Apanavičius

Interviu su užsieniečiu



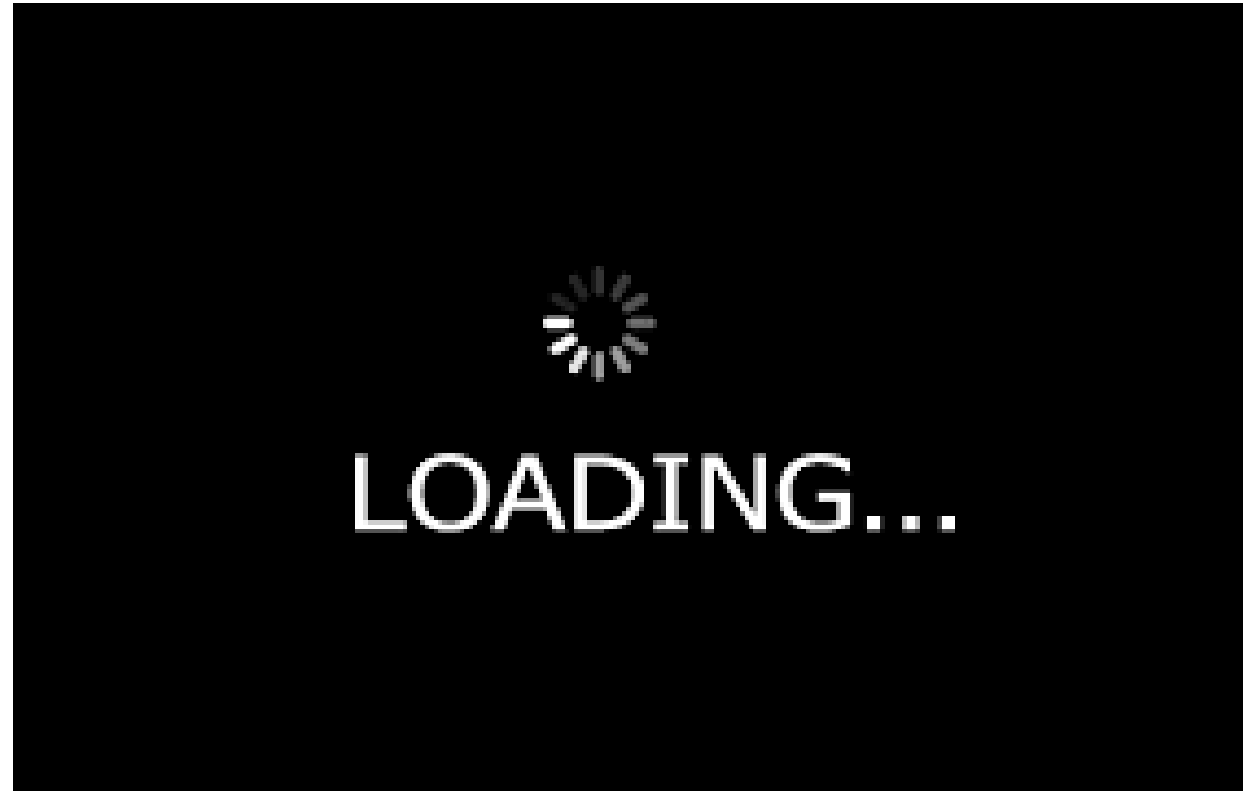
Darbą atliko: Julija Kedavičiūtė ir Viltėja Uksaitė

Muzikinis kūrinys



Darbą atliko: Emilis Kazlauskas

Video filmukas



Darbą atliko: Austėja Pliaukškaitė, Simonas Pavilionas, Deimantas Grabštunovičius, Urtė Treikauskaitė